



금강산은 수많은 봉우리들을 합치면

그수를 셀 수가 없어 '1만2천봉'이라고 부르며, 봉우리뿐만 아니라
바위들도 하나같이 그 모양을 달리해 하늘 아래 모든 모양새를 담고 있다.

이 단원에서는 북한의 자연환경과 인문환경을 살펴보고,
분단이 우리 생활에 미친 영향과 한반도 평화의
중요성 그리고 통일 국토의 미래를
알아보자.





북부 지역

- 1 북한의 자연환경과 인문환경
- 2 분단이 우리 생활에 미친 영향과 접경지역
- 3 한반도 평화와 우리 삶과 국토의 미래

• 북부 지역의 범위를 지도에 표시해 보고, 이 단원에서 배우고 싶은 내용을 써 보자.



이아도
종합해양
과학기지




북한의 자연환경과 인문환경

미리 보기

- 북한의 자연환경
- 북한의 인문환경
- 북한의 주민 생활

생각 속

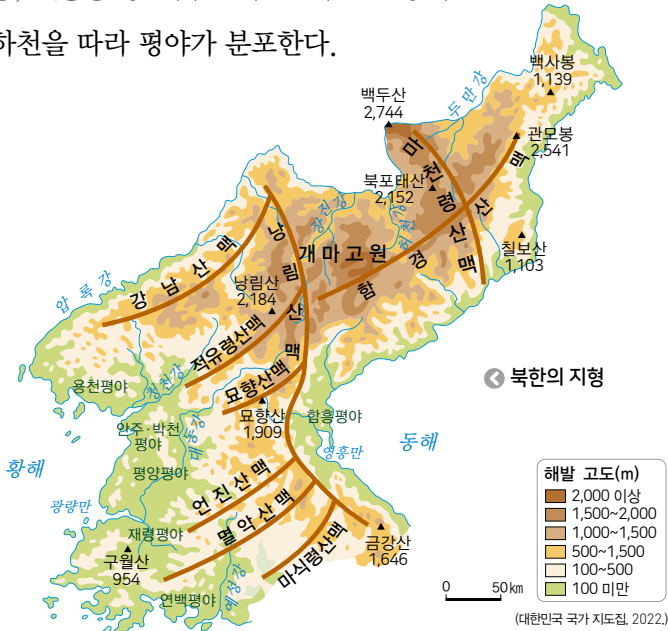


Q. 내가 북한에서 가보고 싶은 장소는 어디일까?

1 북한의 자연환경과 주민 생활의 특징은 무엇일까?

| 학습 목표 | 다양한 지리 정보와 매체를 활용하여 북한의 자연환경의 특징을 설명할 수 있다.

북한의 지형 북한은 남한보다 산지와 고원의 비중이 높고 평야의 비중이 낮다. 마천령산맥, 함경산맥이 있는 북동부 지역은 해발 고도가 높고 험준하며, 한반도에서 가장 높은 산인 백두산과 한반도의 지붕이라 불리는 개마고원이 있다. 남서부 지역으로 갈수록 해발 고도가 점차 낮아진다. 동해로 흐르는 두만강을 제외하면 압록강, 대동강 등 대부분의 큰 하천은 황해로 흐르고 하천을 따라 평야가 분포한다.



▶ 백두산 천지 화산 폭발로 생긴 호수이다.

북한의 기후 북한은 남한보다 위도가 높고, 기온의 연교차가 큰 대륙성 기후가 나타난다. 해안의 평야 지역에서 내륙의 산지 지역으로 갈수록 겨울이 춥고 연교차가 커진다. 특히 개마고원 일대의 내륙 지역은 고위도에 위치하고 해발 고도가 높아 겨울이 몹시 춥다.

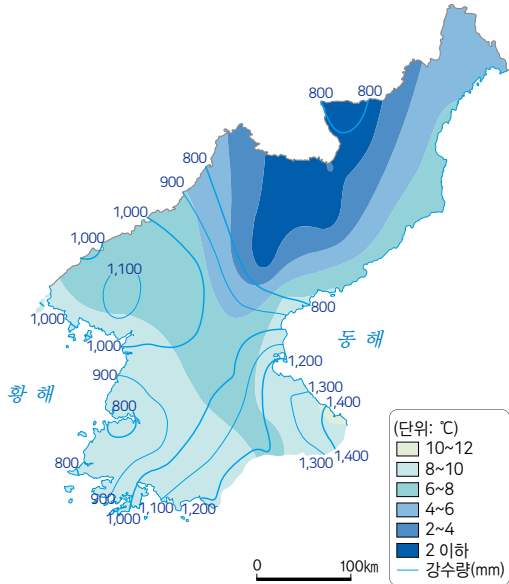
북한의 농업과 음식 문화 북한은 산지가 많고 남한보다 연 강수량이 적으며 겨울이 길고 추워 논농사보다는 **밭농사**를 많이 짓는다. 주로 옥수수, 감자 등을 재배하고 잡곡을 이용한 음식이 발달하였다. 쌀은 주로 서해안의 넓은 평야 지역과 동해안의 좁은 평야 지역에서 생산된다.



북한 청소년의 학교 생활, 주민 생활 모습 등의 정보를 찾을 수 있다.

역량을 키우는 **활동**

북한의 자연환경과 음식 문화 살펴보기



북한의 연평균 기온과 강수량

(대한민국 국가 지도집, 2022.)

가

평안도는 평야가 넓게 펼쳐져 있어 곡식이 많이 생산되고, 가루 음식도 발달하였다.

평양 냉면



나

함경도는 밭농사가 주로 이루어지며 감자, 고구마 전분으로 만든 음식이 많다.

감자 막걸이 만두



다

강원도와 함경도에서 해안과 가까운 지역은 해산물이 풍부하다.

명태 순대



1 200쪽의 지도와 위 지도를 참고하여 알맞은 단어에 ○표해 보자.

북한의 남서부 지역은 (평야 / 산지)가 분포하기 때문에 농업이 발달하였다.

2 (가)~(다)를 보고, 발달한 음식의 주요 재료를 각각 말해 보자.

3 1, 2를 통해 북한 지역의 음식 문화와 자연환경을 관련지어 설명해 보자.



1 북한은 남한보다 산지 비율이 높다. (○, ×)

2 북한은 (대륙성 / 해양성) 기후의 특징이 나타나 기온의 연교차가 크다.

2 북한의 인문환경과 주민 생활의 특징은 무엇일까?

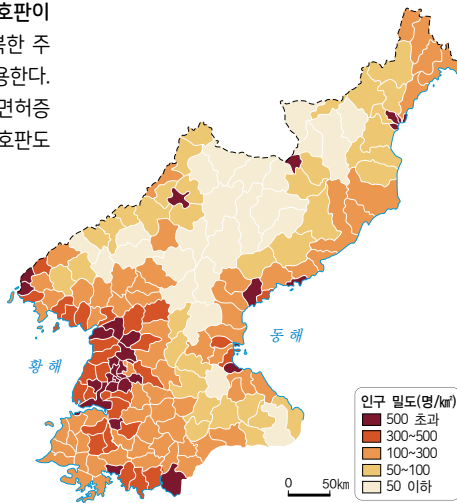
| 학습 목표 | 다양한 지리 정보와 매체를 활용하여 북한의 인문환경 특징을 설명할 수 있다.



▶ 다큐멘터리 「두 도시 이야기」에 나온 개성의 모습(상)과 번호판이 있는 북한의 자전거(하) 북한 주민들은 대부분 자전거를 이용한다. 북한에서 자전거를 타려면 면허증이 있어야 하며 자전거에 번호판도 달아야 한다.

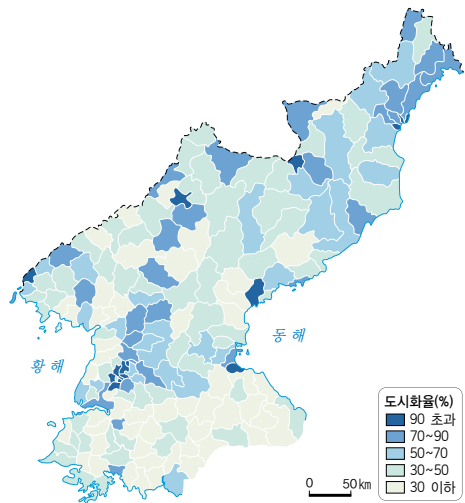
북한의 인구 북한의 총인구는 남한보다 적으며, 출산율 감소로 인구 증가율이 점차 낮아지고 있다. 북한의 인구는 서부 지역의 평야와 동해 연안을 따라 집중되어 있다. 상대적으로 온화한 기후가 나타나고 넓은 평야가 있는 평안도에 인구가 밀집하였고, 산지가 발달한 북동부 내륙 지역은 인구가 희박하다.

북한의 도시 북한의 도시는 주로 서부 지역의 평야와 동해 연안을 따라 분포한다. 서부 지역의 평야에는 정치·경제·사회의 중심지이자 북한 최대의 도시인 평양을 비롯해 신의주, 남포, 개성 등과 같은 대도시가 발달하였다. 동해 연안에는 일제 강점기부터 공업 도시로 성장한 청진, 원산, 함흥 등의 도시가 발달하였다.



(대한민국 국가 지도집, 2022.)

▶ 북한의 인구 밀도



(대한민국 국가 지도집, 2022.)

▶ 북한의 도시화율

더 알아보기 사례 북한에서는 어떤 상품이 생산될까?

북한의 여러 지역에는 샘물 공장(남한의 생수 공장), 김치 공장 등이 있다. 북한 주민들도 병에 담긴 생수를 마시고 공장에서 생산한 김치를 사 먹는다. 또한 다양한 화장품 브랜드를 개발하여 생산하고 있으며, 대동강 맥주, 평양 소주 등과 같은 주류 제품을 해외로 수출하기도 한다. 그러나 기술력과 자본이 부족하고, 판매 시장도 협소하여 북한의 공업 발전에는 한계가 있다. - 『연합뉴스』, 2023. 6. 25.



▶ 북한의 식품 공장

2

분단이 우리 생활에 미친 영향과 접경지역

미리 보기

- 남북 분단
- 접경지역
- 개방과 단절의 공간

생각 속



1 분단이 우리의 일상생활에 미친 영향은 무엇일까?

| 학습 목표 | 분단이 우리의 일상생활에 미친 영향을 설명할 수 있다.

분단이 우리 생활에 미친 영향 분단이 오랜 기간 이어져 오면서 남한과 북한은 서로 다른 이념과 체제 속에서 살아가고 있다. 이는 우리의 일상생활에도 영향을 미쳤다. 분단으로 언어, 가치관, 생활 방식 등이 달라지면서 동질성이 약화되었고, 이산가족, *실향민, 북한 이탈 주민은 가족을 만나지 못하거나 고향을 찾지 못하는 아픔을 겪고 있다. 그뿐만 아니라 대륙과 해양을 연결하는 위치적 장점을 살리지 못하고 있으며, 국토의 자원을 효율적으로 사용하지 못하고 있다. 또한 군사적 긴장 상태가 지속되고 한반도의 위협 요인이 증가하면서 막대한 군사비를 사용하고 있으며, 전쟁이 다시 일어날지 모른다는 불안감 속에 살고 있다.

* 실향민 경제적 궁핍이나 전쟁, 강제 동원 등으로 고향을 떠나서 원하지 않은 낯선 곳에서 살게 된 사람들을 말한다.

분단과 우리의 생활

남한	북한
가르치다	배워주다
어질러지다	어지럽다
화장실	위생실
설거지하다	뿌시다



▶ 남한과 북한에서 사용하는 언어가 달라졌다.

▶ 임진각에 모인 실향민들이 북에 있는 가족을 생각하며 차를 지내고 있다.



▶ 군인들이 철책을 지키고 있다.



▶ 북한의 미사일 발사 실험으로 한반도에 군사적 긴장감이 높아진다.

Q. 분단으로 우리가 할 수 없게 된 일들에는 무엇이 있을까?

.....

▶ 강원특별자치도 양구에서 금강산 내금강으로 갈 수 있는 길이 철문으로 굳게 닫혀 있다.



자료 1 북한 이탈 주민의 고민



자료 2 전사한 아들에게 쓴 편지

2010년 11월 북한이 선전 포고 없이 인천광역시 연평도를 포격하여 국군 장병과 민간인이 목숨을 잃었으며, 여러 채의 집과 시설이 화염에 휩싸이고 파괴되었다. 조국을 위해 희생한 이들을 추모하기 위한 연평도 포격전 추모식에서는 전사한 아들의 어머니가 그리움을 담은 편지를 낭독하여 참석한 많은 사람들의 눈시울을 적셨다.



자료 3 만나지 못하는 가족을 향한 그리움

장기려 박사는 6·25 전쟁 때 아내와 다섯 아이를 평양에 남겨 둔 채 둘째 아들만 데리고 먼저 남한에 내려왔지만, 북한에 있는 가족들은 끝내 내려오지 못하였다. 장기려 박사는 가족을 향한 그리움을 안고 가난한 환자를 무료로 진료하는 등 환자를 돌보는 데 헌신하며 지냈다. 장기려 박사는 언젠가 가족을 만날 수 있으리라 기대하였지만 만나지 못한 채 눈을 감았다.



1 [자료 1]의 ㉠에 들어갈 남한과 북한의 사회적·문화적 차이점을 써 보자.

.....

.....

2 [자료 2], [자료 3]을 참고하여 분단으로 나와 우리 이웃이 겪고 있는 아픔을 써 보자.

.....

.....



- 1 남한과 북한은 분단으로 언어, 가치관, 생활 방식 등의 동질성이 강화되었다. (○, ×)
- 2 국토가 분단이 되면서 대륙과 ()을/를 연결하는 위치적 장점을 살리지 못하고 있다.

2 분리 또는 연결의 공간으로서 접경지역의 특성은 무엇일까?

| 학습 목표 | 분리와 연결의 공간으로서 접경지역의 다양한 모습을 세계 여러 지역의 사례를 통해 비교할 수 있다.

보충+ 접경지역의 속성

접경지역은 갑작스러운 단절과 개방이 나타날 수 있는 예외적인 공간이다. 그래서 국경을 마주한 국가 간의 교류와 협력이 발생하기도 하고, 갈등이 발생하기도 한다.

☞ 함께 보기 118, 119쪽
지경학적 관점과 지정학적 관점의 의미를 확인해 보자.

세계 여러 지역의 접경지역 우리나라는 압록강과 두만강을 경계로 중국, 러시아와 국경을 접하고 있지만, 남북 분단 때문에 남북 접경지역이라는 특수한 공간이 존재한다. 세계 곳곳에도 다양한 형태의 접경지역이 있다. 네덜란드와 벨기에 간 접경지역은 주민들의 이동이 자유로우며, 인도와 파키스탄 간 접경지역은 군인들에 의해 삼엄한 통제가 이루어진다. 이러한 접경지역의 모습은 고정된 것이 아니라 지경학적, 지정학적 변화에 따라 달라진다. 접경지역은 서로 갈등하고 대립할 때는 분리와 단절의 공간이 되지만, 평화적인 관계에서는 연결과 개방의 공간으로 변화하기도 한다. 독일의 동서독 간 접경지역, 남북 키프로스 간 접경지역은 분리와 단절의 공간에서 연결과 개방의 공간으로 변화한 대표적인 사례이다.

키프로스의 접경지역에는 중립 지대를 의미하는 국제연합(UN) 완충 지대가 있어. 이는 우리나라의 비무장 지대(DMZ)와 비슷한 곳이야.



변화하는 접경지역의 모습



키프로스에서 그리스계 주민과 튀르키예계 주민 간의 민족 갈등으로 무력 충돌이 발생하였다.

충돌을 막기 위해 국제연합(UN)은 키프로스에 '그린 라인'이라 불리는 완충 지대를 지정했다.

2004년에 남키프로스가 유럽 연합(EU)에 가입하는 등 지정학적, 지경학적 변화가 일어났다.

2008년에 남북 정부가 국경을 개방하였고, 현재는 키프로스 국민들이 자유롭게 접경지역을 넘나들고 있다.

우리나라의 접경지역 우리나라는 2000년대 이후 이산가족 상봉, * 개성 공업 지구 조성, 금강산 관광 등 남과 북이 교류와 협력이 이루어지던 시기가 있었다. 그러나 2008년 금강산 관광이 중단되고, 2016년 개성 공업 지구가 폐쇄되는 등 남북 간의 교류가 줄어들었다. 이처럼 남·북한의 관계에 따라 접경지역은 개방의 공간이 되기도 하고, 단절의 공간이 되기도 한다.

*** 개성 공업 지구**
수도권과 지리적으로 인접한 개성 공업 지구는 남한의 기업을 유치할 목적으로 조성되었다.




▲ 비무장 지대(DMZ)와 남북 접경지역

역량을 키우는 활동

다양한 접경지역의 모습 비교하기



자료 1 네덜란드와 벨기에 간 접경지역



네덜란드와 벨기에 국경이 만나는 접경지역은 바닥 타일에 국경선과 국가가 표기되어 있으며 자유롭게 이동할 수 있다.

자료 2 인도와 파키스탄 간 접경지역



인도와 파키스탄은 카슈미르 지역을 두고 분쟁을 이어오고 있으며, 이로 인해 접경지역에서는 끊임없는 긴장과 갈등이 이어지고 있다.

1 [자료 1], [자료 2]에서 나타난 접경지역의 모습은 어떻게 다른지 비교하여 써 보자.

.....

2 [자료 1], [자료 2]를 바탕으로 남·북한의 관계에 따라 우리나라의 접경지역이 어떤 공간으로 변화할지 써 보자.

.....

2. 끝잡이 우리나라의 접경지역을 남·북한 접경지역에 한정하기보다 중국, 러시아와의 접경지역까지 확장하여 생각해 본다.



- 1 우리나라는 압록강과 두만강을 경계로 (), 러시아와 국경을 접하고 있다.
- 2 접경지역은 분리와 단절의 공간으로 교류와 협력이 발생할 수 없다. (○, ×)

3

한반도 평화와 우리 삶과 국토의 미래

미리 보기

- 한반도 평화
- 평화 감수성
- 통일 국토

생각 속



Q. 한반도의 평화가 중요한 이유는 무엇일까?

1 한반도의 평화가 중요한 이유는 무엇일까?

| 학습 목표 | 세계시민의 관점에서 한반도 평화의 중요성을 논의할 수 있다.

한반도 평화의 중요성 평화는 전쟁이나 폭력이 없는 상태뿐만 아니라 평화로운 삶을 방해하는 원인을 제거한 상태를 말한다. 평화는 인류가 누려야 할 보편적 가치로서 우리는 한반도의 평화를 위해 노력해야 한다. 한반도의 평화는 이산가족과 실향민들의 아픔을 해소하고, 모두가 인간답고 행복한 삶을 살기 위해 필요하다. 또한 남·북한 간의 긴장과 대립 상태를 완화하고, 전쟁에 따른 불안감과 분단으로 인한 소모적인 갈등을 해소할 수 있다.

나아가 한반도의 평화는 한반도를 둘러싼 주변국들의 긴장을 완화하고 서로 협력하여 안정과 번영을 추구함으로써 **동아시아의 평화**는 물론 **세계의 평화**에도 기여할 수 있다.

남북 갈등을 평화적으로 해결하기 위한 태도 우리는 세계시민으로서 평화 감수성을 기반으로 한반도에 평화를 정착하기 위해 노력해야 한다. 대화와 타협을 통해 남한과 북한 간 갈등을 해결하고 남·북한의 교류와 협력을 지속하여 평화통일을 향해 나아갈 때, 세계 평화에도 이바지할 수 있다.



◀ 2000년 서울에서 분단 후 처음으로 한국 방송공사교향악단과 조선국립교향악단의 합동 음악회가 열렸다.



◀ 2018년 평양에서 남북 평화 협력을 기원하며 남북 예술단이 함께 공연을 하는 남북 합동 공연이 열렸다.

◀ 6·25 전쟁에서 전사한 군인들의 유해를 남·북한이 공동으로 발굴하는 사업을 추진하였다.



과거 분단되었던 독일의 동독과 서독은 교류를 극도로 제한했었지만 화해 국면으로 들어서면서 주민들의 이동과 이주를 허용하였다. 동독과 서독은 경제 교류를 지속하였으며, 우편 교류는 단 한 번도 끊어지지 않았다. 특히 동독은 의료 시설이 열악하여 서독의 보건 분야 지원과 교류가 중요했기 때문에 동독과 서독은 환경과 보건 분야에서 활발히 교류하고 협력하였다. 이러한 상호 간 교류와 협력을 지속하면서 동독과 서독은 평화적 관계의 기초를 다질 수 있었다. 마침내 1989년 11월 9일, 서독과 동독으로 나누던 베를린 장벽이 무너지며 독일은 평화를 되찾았다.

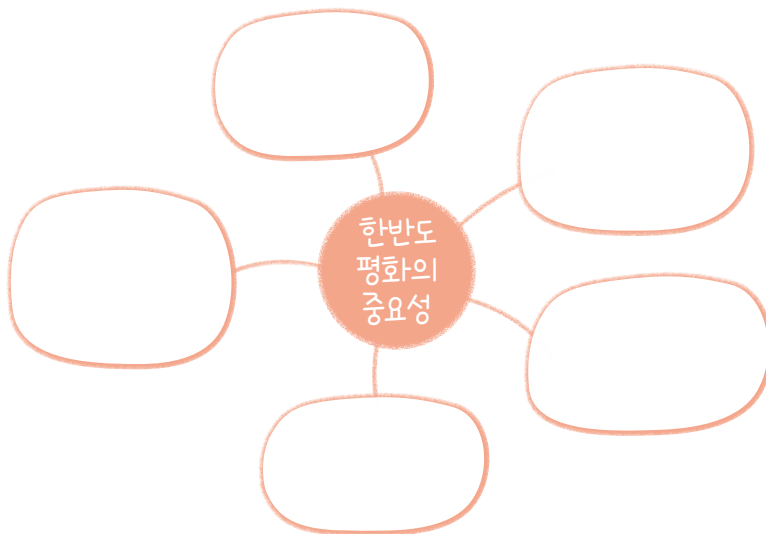


▲ 자유롭게 오갈 수 있게 된 베를린 장벽의 모습

1 동독과 서독이 평화를 정착시키기 위해 어떤 노력을 했는지 써 보자.

2 독일의 통일 사례를 보고 남·북한의 갈등과 분쟁을 평화적으로 해결할 수 있는 방안을 써 보자.

3 한반도의 평화가 중요한 이유를 토의해 보자. 토의



토의·토론 길잡이

버즈 토의

- 1 모둠 내에서 한반도 평화가 중요한 이유를 자유롭게 이야기한다. 이때 정치, 경제, 환경, 문화, 인권 등 다양한 분야에서 한반도의 평화가 중요한 이유를 논의할 수 있다.
- 2 모둠 대표는 토의 내용을 발표한다.
- 3 모둠별 토의 내용을 바탕으로 학급 토의를 진행하고, 결과를 종합하여 한반도 평화의 중요성을 정리한다.



- 1 한반도의 평화는 한반도를 둘러싼 주변국들의 긴장 관계를 완화하는 데 기여할 것이다. (○, ×)
- 2 한반도 평화를 위해서는 남·북한의 교류와 협력을 (증진 / 축소)해야 한다.

2 통일 후 국토 공간과 우리의 삶은 어떤 모습일까?

| 학습 목표 | 한반도의 평화와 통일 환경 속에서 우리의 삶과 국토의 미래를 구상할 수 있다.

👁 함께 보기 170쪽
강원 지역에서 비무장 지대를 어떻게 활용하고 있는지 알아보자.

▶ **내용+** 독일 그뤼네스반트



동독과 서독의 접경지역은 독일 통일 이후 생태 네트워크가 되었다. 멸종 위기 동물을 포함한 100여종의 동물이 서식하고 있으며, 일부 지역은 자연 보호 구역으로 지정되어 자연 그대로의 모습을 유지하고 있다.

우리 삶의 변화 남·북한이 통일하면 주민들의 생활권이 확대되면서 새로운 직업과 일자리가 늘어나 경제가 발전할 수 있다. 한반도의 군사적 긴장감이 사라져 정치적으로 안정되고, 전쟁의 불안감도 줄어들 것이다. 더불어 우리는 민족의 동질성을 회복하고 자유와 인권을 보장받으며 인간다운 삶을 누릴 수 있다.

국토 공간의 변화 통일이 이루어지면 균형 있는 국토 개발이 가능해지고 우리 삶의 터전이 확대될 것이다. 제주도와 금강산, 백두산, 비무장 지대(DMZ) 등 우리나라의 아름다운 지역과 서울, 개성 등에 있는 문화유산을 결합하여 환경, 문화, 생태가 어우러진 매력적인 국토 공간을 만들 수 있다. 나아가 대륙과 해양으로 접근성이 높아지면서 우리나라는 동아시아의 정치·경제·교통·관광의 중심지가 될 수 있다.

▶ **더 알아보기 사례** 통일하면 달라질 우리 국토의 모습은?

(대한민국 국가 지도집 2019.)



▶ **아시안 하이웨이 노선**

우리나라가 통일을 이루면 지리적 이점이 되살릴 수 있다. 아시안 하이웨이는 아시아와 유럽을 육지로 연결하는 도로이다. 아시아 32개국 55개 노선, 총 길이 140,000km의 아시안 하이웨이가 구축되면 자동차로 부산에서 출발해 중국과 러시아를 거쳐 동남아시아, 유럽까지 갈 수 있다.

(대한민국 국가 지도집 2020.)



▶ **비무장 지대에 있는 멸종 위기 동물**

비무장 지대는 오랫동안 사람들의 발길이 닿지 않아 생태계가 잘 보존되었다. 비무장 지대에는 하천과 습지가 발달하여 약 5천여종의 동식물이 살고 있으며, 재두루미, 사향노루, 반달가슴곰, 산양 등의 멸종 위기 동물들이 서식하고 있다. 통일 후 비무장 지대를 세계적인 생태 평화 공원으로 조성할 수 있다.

▶ **비무장 지대**



저의 꿈은 동화 작가입니다. 통일을 하면 할머니를 모시고 할머니 고향인 신의주에 갈 거예요. 할머니가 품고 계신 고향에 관한 그리움을 달래드리고 싶어요. 그리고 실 향민들이 겪었던 아픔과 고향에 관한 느낌을 글과 그림으로 표현하고 싶어요.



저의 꿈은 여행 동영상 제작자입니다. 통일을 하면 지리산에서 백두산까지 백두 대간 국토 대장정을 하고 싶어요. 북한의 이곳저곳을 생생하게 소개하고 북한 사람들과도 많은 이야기를 나누고 싶어요. 북한의 맛집도 직접 찾아가서 맛있는 음식도 많이 먹을 거예요.



저의 꿈은 큐레이터입니다. 통일 후 북한에 있는 고구려와 고려 문화 유적을 소개하는 전시를 기획하고 싶어요. 이미 남·북한이 공동으로 발굴한 개성 만월대부터 아직 알려지지 않은 북한의 많은 문화 유적과 유물을 전 세계에 널리 알리는 데 기여하고 싶어요.

1 통일 후 달라질 우리의 삶이나 국토의 변화 모습을 상상하여 오른쪽 빈칸에 글이나 그림으로 표현해 보자.

2 위에 제시된 직업 이외에 통일 후 유망 직업을 생각해 보고, 그 이유를 써 보자.

직업	
이유	



- 1 통일 후 생활권이 확대되면서 새로운 직업이나 일자리가 늘어나 경제가 (쇠퇴 / 발전)할 수 있다.
- 2 통일 후 우리나라는 대륙과 해양으로 접근성이 높아지면서 동아시아의 정치·경제·교통·관광 중심지가 될 수 있다. (○, ×)

11 단원 마무리

배운 내용 정리하기

1 북한의 자연환경과 인문환경	북한의 자연환경	<ul style="list-style-type: none"> 북한은 남한보다 산지와 고원의 비중이 높고, 연 강수량이 적으며 겨울은 길고 추움. 북한은 논농사보다 ①)를 많이 지음.
	북한의 인문환경	<ul style="list-style-type: none"> 북한의 인구나 도시는 주로 서부 지역의 평야와 동해 연안을 따라 분포함. 북한은 풍부한 자원과 노동력을 바탕으로 군수 산업 위주의 ②)을 우선적으로 발전 하면서 산업 구조의 불균형이 심해졌음.
2 분단이 우리 생활에 미친 영향과 접경지역	분단이 우리 생활에 미친 영향	<ul style="list-style-type: none"> 남·북한 간 언어, 가치관, 생활 방식의 동질성이 약화됨. 국토의 ③)으로 우리나라는 대륙과 해양을 연결하는 위치적 장점을 살리지 못하고 있음.
	접경지역	<ul style="list-style-type: none"> 우리나라는 압록강과 두만강을 경계로 중국, ④)와 국경을 접하고 있으며, 분단으로 남북 접경지역이라는 특수한 공간이 존재함. ⑤)지역은 갈등하고 대립할 때는 분리와 단절의 공간이 되지만, 평화적인 관계에서는 연결과 개방의 공간으로 변화하기도 함.
3 한반도 평화와 우리 삶과 국토의 미래	한반도 평화의 중요성	<ul style="list-style-type: none"> 한반도의 평화는 이산가족과 실항민들의 아픔을 해소하고, 전쟁에 따른 불안감과 분단으로 인한 갈등을 해소할 수 있음. 한반도를 둘러싼 주변국들과 협력하여 동아시아의 평화와 세계의 평화에 기여할 수 있음.
	통일 이후 우리 삶과 국토의 모습	<ul style="list-style-type: none"> 남·북한이 통일하면 주민들의 ⑥)이 확대되어 새로운 직업과 일자리가 늘어나 경제가 발전할 수 있음. 통일 후 우리나라는 대륙과 해양으로 접근성이 높아져 동아시아의 정치·경제·교통·관광의 중심지가 될 수 있음.

배운 내용 글쓰기

- 북한의 자연환경, 인문환경과 관련 있는 주민 생활을 서술해 보자.

- 분단으로 인한 우리나라의 현재 모습과 통일 후 모습을 비교하여 서술해 보자.

- 한반도의 평화가 중요한 이유를 서술해 보자.

배운 내용 점검하기

- 북한의 자연환경과 인문환경의 특성을 설명할 수 있나요?
 예 아니요 → 교과서 200~203쪽
- 분단이 우리의 일상생활에 미친 영향을 설명할 수 있나요?
 예 아니요 → 교과서 204~205쪽
- 우리나라와 세계 여러 접경지역의 특성을 비교할 수 있나요?
 예 아니요 → 교과서 206~207쪽
- 한반도의 평화가 중요한 이유와 통일 후 우리 삶과 국토의 모습을 제시할 수 있나요?
 예 아니요 → 교과서 208~211쪽

