



북한의 자연환경과 인문환경

- 학습 목표**
- 다양한 지리 정보와 매체를 활용하여 북한의 자연환경과 인문환경의 특징을 탐색할 수 있다.
 - 자연환경과 인문환경에 따른 북한 지역의 주민 생활 모습을 탐색할 수 있다.

1 북한의 자연환경



- ▶ 백두산 천지 화구가 함몰되어 형성된 칼데라호이다.
- ◀ 원산 명사십리 해수욕장 북한 최대의 해수욕장으로 사빈이 만을 따라 길게 펼쳐져 있고, 대형 카지노 및 호텔, 관광 시설이 들어서 있다.
- ◀ 금강산 봉래산(여름), 풍악산(가을), 개골산(겨울) 등 계절별로 다른 이름을 가지고 있는 아름다운 화강암 산지이다.



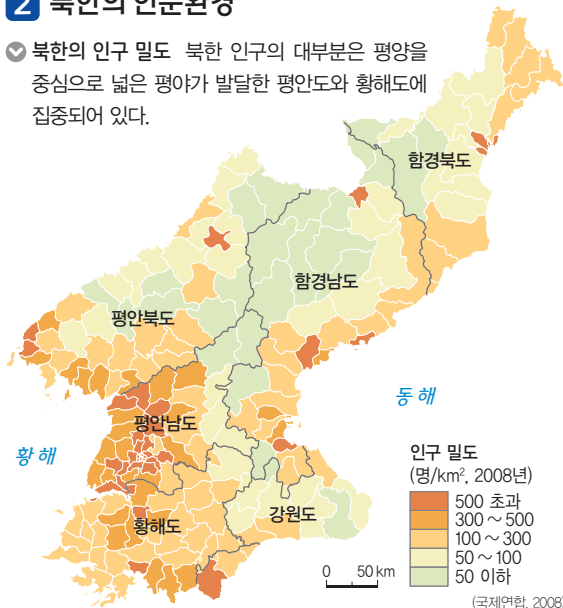
- ▶ 해금강 총석정 용암이 식을때 수축 작용에 의해 형성된 수직의 돌기둥이다.

확인 꼭

- 1 북한은 산지와 평야 중 어느 비율이 더 높을까?
- 2 화구가 함몰되어 형성된 칼데라호인 천지가 있는 산의 이름은 무엇일까?

2 북한의 인문환경

- ▶ 북한의 인구 밀도 북한 인구의 대부분은 평양을 중심으로 넓은 평야가 발달한 평안도와 황해도에 집중되어 있다.

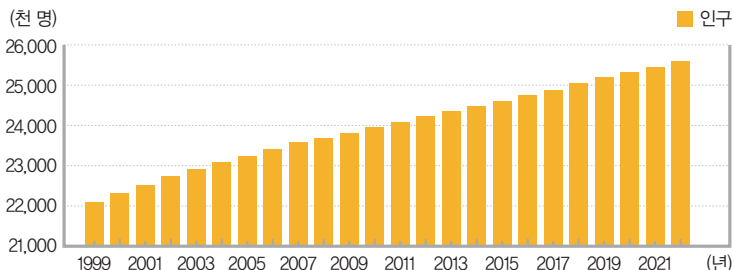
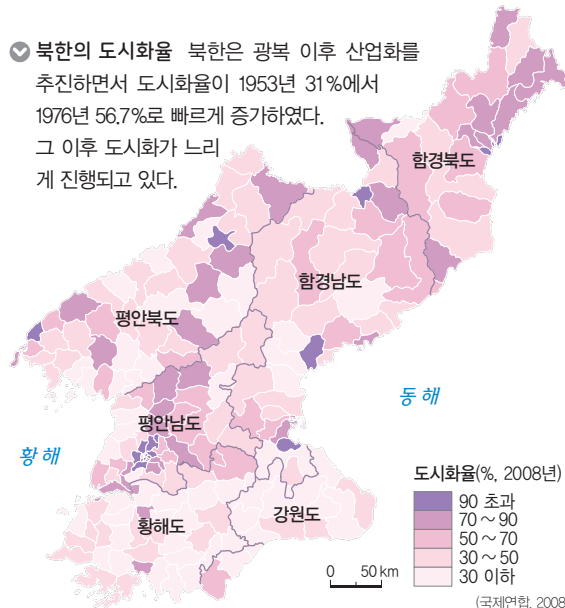


▶ 평양시 여명거리 살림집

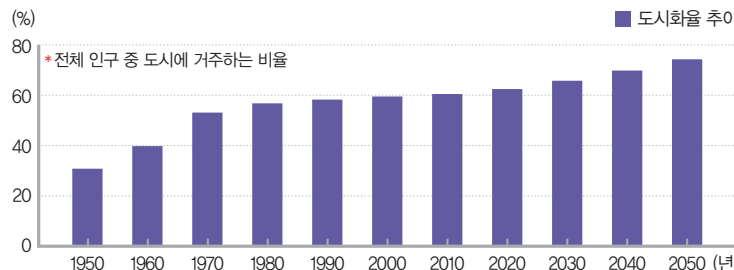


▶ 평양시 모란봉구역 전승역 부근

- ▶ 북한의 도시화율 북한은 광복 이후 산업화를 추진하면서 도시화율이 1953년 31%에서 1976년 56.7%로 빠르게 증가하였다. 그 이후 도시화가 느리게 진행되고 있다.

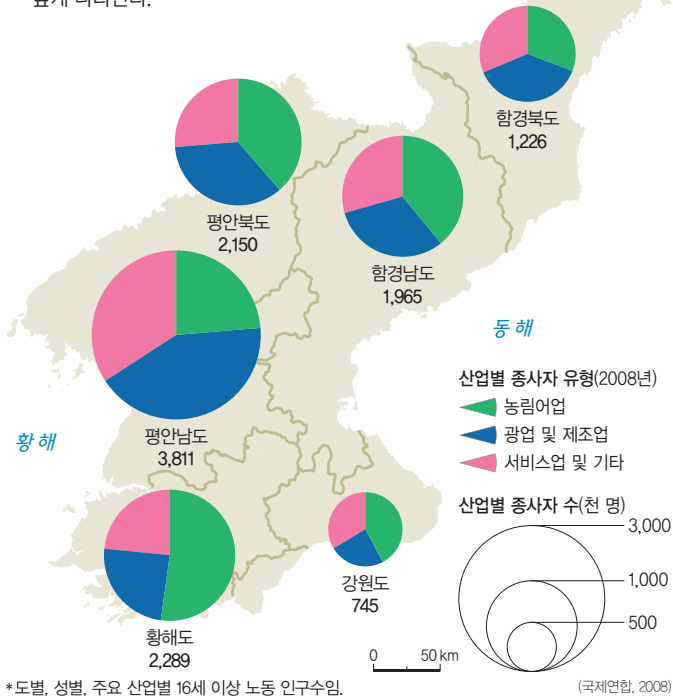


▶ 북한의 인구

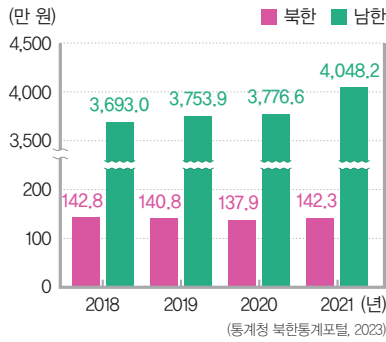


▶ 북한의 도시화율* 추이

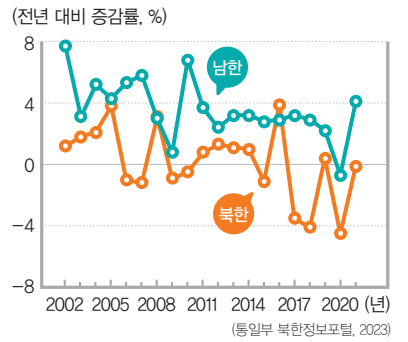
북한의 산업별 종사자 분포 곡창 지대인 황해도는 농림어업 인구 비율이 가장 높다. 석탄 매장량이 풍부한 탄전과 북한의 주요 산업 시설이 입지한 평안남도는 광업 및 제조업 인구 비율이 가장 높으며, 서비스업 및 기타 산업 종사자 비율도 높게 나타난다.



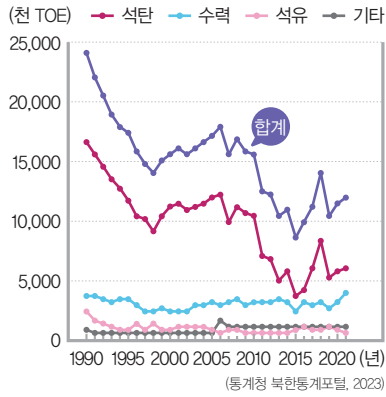
1인당 국민 총소득



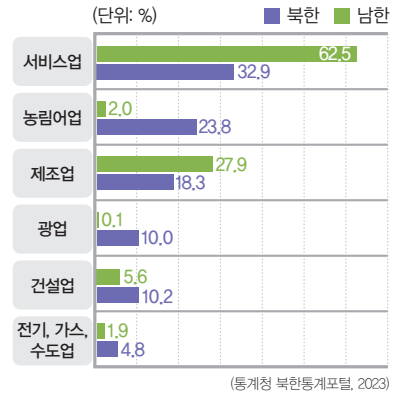
북한의 경제 성장률 추이



1차 에너지 공급



남북한의 산업 구조(2021년)



역량을 키우는 활동

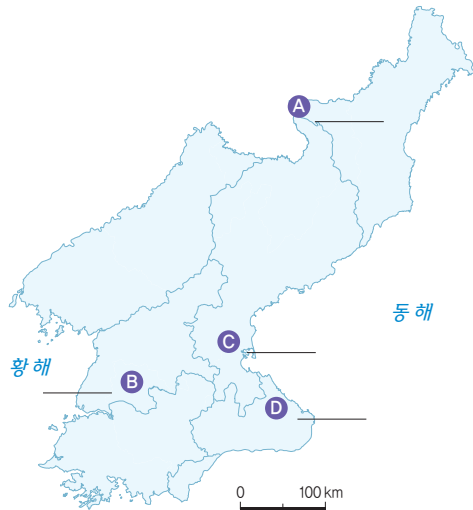
1 다음은 북부 지역 여행 준비 프로젝트 카드이다. 해당 카드에 적합한 지역을 지도에서 찾아보자.

(가)

해발 고도가 가장 높은 지역이라 날씨가 변화가 심해, 그래서 반드시 등산화를 신어야 하고, 겨울에는 방한복, 비상식량 등을 철저히 준비해야 해.

(나)

북한에서 대표적으로 비가 많이 오는 지역이야, 우산과 우비를 챙겨야 해. 강수량이 많은 여름보다 날씨가 맑은 편인 봄, 가을에 가는 것이 좋지.



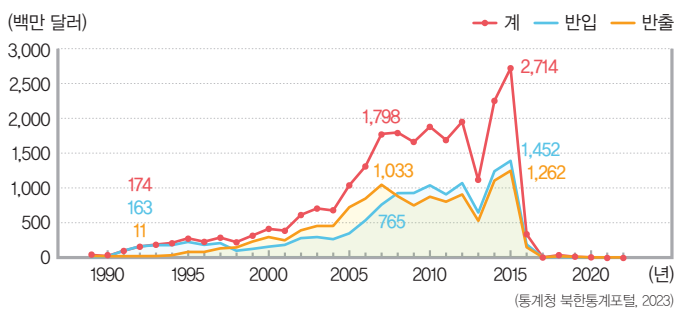
(다)

북한에서 인구가 가장 많고 인구 밀도가 높은 지역이라 사람을 만날 기회가 많아. 대동강 주변에서 냉면도 먹고 맛집 탐방도 할 수 있는 곳이야.

(라)

봄, 여름, 가을, 겨울마다 다른 이름을 가지고 있는 아름다운 산이 있는 곳이야. 아름다운 경치를 담기 위해서 카메라를 꼭 챙겨 가야 해.

2 남북 교역액 추이 그래프를 보고, 물음에 답해 보자.



- (1) 남북 교역이 가장 활발했던 시기를 찾아보자. _____
- (2) 남북 교역이 활발해질 경우, 북한이 우리나라에서 받고 싶어할 물품(반출 물품)과 우리나라가 북한에서 받기 좋은 물품(반입 물품)은 무엇이 있을지 예상해 보자.
- 반출 물품: _____
- 반입 물품: _____

2~3

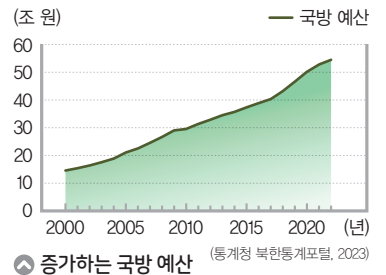
분단이 우리 생활에 미친 영향과 접경지역 ~ 한반도 평화와 우리 삶과 국토의 미래

- 분단이 우리의 일상생활에 미친 영향을 살펴보고, 분리와 연결의 공간으로서 접경지역의 다양한 모습을 세계 여러 지역의 사례를 통해 비교해 볼 수 있다.
- 세계시민의 관점에서 한반도 평화의 중요성을 논의하고, 한반도 평화와 통일 환경 속에서 우리의 삶과 국토의 미래를 구상해 볼 수 있다.

1 분단의 영향



비무장 지대와 민간인 통제 구역 접경지역은 2000년에 제정된 「접경지역 지원 특별법」에 의해 민간인 통제선 남쪽 25km에 해당하는 지역으로 지정되었다. 비무장 지대는 접경지역에서 제외되며, 비무장 지대 내 집단 취락 지역은 접경지역으로 간주한다.



2 분리와 연결의 공간 변화



3 한반도 평화의 중요성과 통일 환경 속에서 우리 삶과 국토의 미래



▲ 아시안 하이웨이



▲ 2018년 평창 동계 올림픽 남북 선수단 공동 입장

▲ 아시안 하이웨이와 유라시아 횡단 철도 통일 한반도에서는 도로와 철도를 통해 서울에서 유라시아 대륙까지 진출이 쉬워지면서 우리 삶의 변화가 나타날 것이며, 한반도가 유럽, 아시아, 태평양의 중심적 위치가 될 것이다.

역량을 키우는 활동

1 다음은 접경지역의 다양한 모습이다. 이를 참고하여 남북 접경지역은 어떻게 변하면 좋을지 상상해서 작성해 보자.

파키스탄-인도의 와가 국경



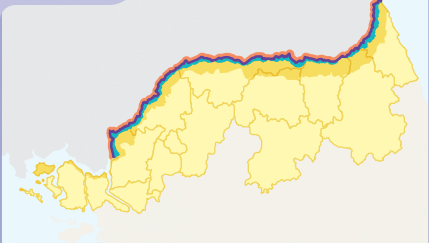
매일 저녁 해가 지기 전에 특별한 불거리가 펼쳐지는데, 스포츠 경기처럼 진행되는 국기 하강식이다. 화려하게 차려입은 두 나라 군인들이 자국 국기 게양대까지 행진한 후 국기를 내린다. 이를 보려는 관광객들이 몰려 있다.

미국-멕시코 국경



미국과 멕시코의 국경 모습이다. 미국 쪽에서 배달원들이 국경 너머에 있는 멕시코 쪽의 이민하려는 사람들이 주문한 피자를 배달하고 있다.

남북 접경지역



남북 접경지역:

2 2050년 통일 대한민국의 모습을 상상해 보자. 2050년 나는 현재의 북한 지역에서 취업하여 일을 하고 있다. 나에게 다음과 같은 설문 조사가 왔다. 질문의 내용에 답해 보자.

- (1) 당신의 직업은 무엇입니까? _____
- (2) 현재 일하고 있는 장소는 어디입니까? _____
- (3) 지금의 일에 만족하십니까? _____
- (4) 일을 하는 데 어려운 점이 있다면 무엇입니까? _____
- (5) 국내 휴가를 떠난다면 어디를 가장 가고 싶습니까? _____